





<b>REGISTRO</b>	<b>RESCATE ARQUEOLÓGICO MONITOREO</b>	<b>Sintomatología</b>		<b>Metodología aplicada según alteraciones abordadas</b>	
Imágenes de Referencia Inicial	Descripción General	Alteraciones presentes	Extensión <sup>2</sup>	Metodología aplicada según alteraciones abordadas	
	Número Vasija 13	Faltantes (estructurales)	Baja	Media	Alta
	Nombre Común Jarro	Fisuras/Grietas	X		
	Caja	Redondeamiento de planta/Sección	X		
	10	Oscurecimiento de la superficie		X	
	Responsable	Concreciones sedimentarias			
	Felipe de la Calle	Raicillas	X		
	Sitio	Improntas	X		
	Plaza O'Higgins	Delaminación	X		
	Estado de Conservación <sup>1</sup>	Hollín			
	Muy Buena				


**Vista generales y detalles de los procesos de intervención**




Final









Dimensiones Post-intervención		Valor	Unidad
Parte	Dimensión		
Pieza completa	Alto máximo	127.58	Milímetros
Pieza completa	Ancho máximo + Asa	170.23	Milímetros
Boca	Diámetro máximo	108.36	Milímetros
Borde/Labio	Espesor promedio	4.83	Milímetros
Pieza completa	Peso	645.6	Gramos

Contexto Arqueológico			
Unidad	13	Rasgo/Capa	D
Observaciones Pre-intervención	Humedad	Microexcavación	seclimiento
		Nivel	No
		Observación	24(230-240cm)
		Responsable en terreno	C. Garceau
		Asociada a individuo	8

<sup>1</sup> Centro Nacional de Conservación y Restauración, Comité ConservaData. 2007. *Determinación del estado de conservación: criterios*. Documento no publicado. Santiago, Chile: CNCR.

<sup>2</sup> Referido al % aproximado de la superficie total del objeto, en donde Baja corresponde a; >30%, Media entre 30-70% y Alta <70%.